

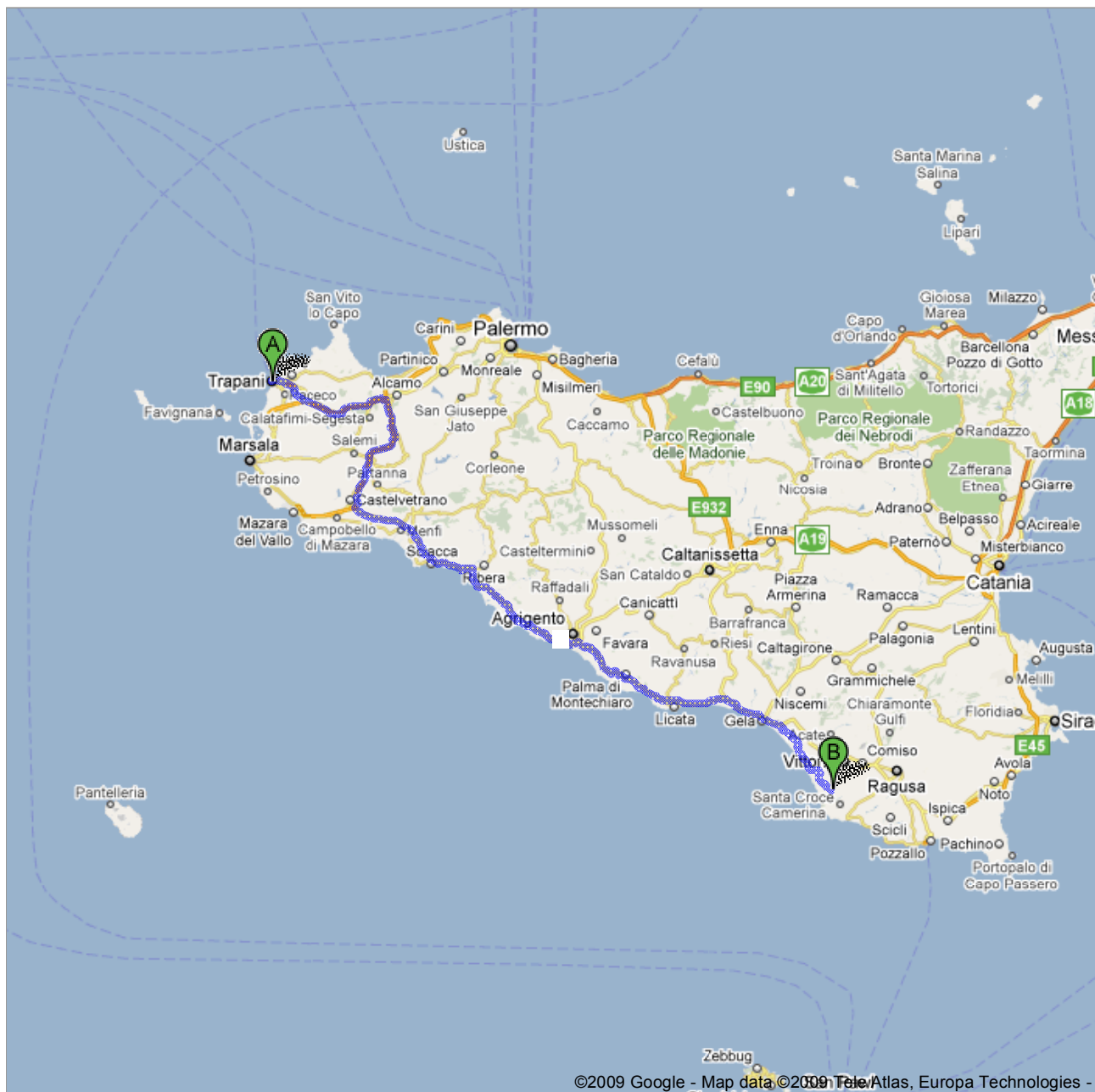


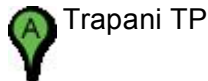
**Indicazioni stradali per Kastalia Palace**

**Villaggio**






Contrada Piombo, 97100 Ragusa - 0932 826095

**284 km – circa 4 ore 51 min**





	1. Procedi in direzione <b>est</b> da <b>Piazza Vittorio Veneto</b> verso <b>Via Abate Palmerio</b>	48 m 48 m (totale)
	2. Continua su <b>SS113/Viale Regina Margherita</b> Continua a seguire la SS113 Circa 9 min	4,9 km 4,9 km (totale)
	3. Svoltta leggermente a <b>destra</b> in <b>Contrada Roccaforte</b> Circa 1 min	0,6 km 5,5 km (totale)
	4. Alla rotonda, prendi l'uscita <b>3a</b> per <b>A29dir</b> procedendo verso <b>A29/Palermo/Mazara del V.</b> Circa 5 min	7,6 km 13,1 km (totale)
	5. Prendi l'uscita verso <b>A29/Palermo/Mazara del Vallo</b> Circa 1 min	0,8 km 14,0 km (totale)
	6. Entra in <b>A29dir</b> Circa 16 min	28,3 km 42,2 km (totale)
	7. Prendi l'uscita per <b>A29</b> verso <b>Mazara del Vallo</b> Circa 30 min	40,2 km 82,4 km (totale)
	8. Prendi l'uscita <b>Castelvetrano</b> verso <b>Rifornimento</b> Circa 1 min	0,5 km 82,9 km (totale)
	9. Mantieni la <b>sinistra</b> al bivio, segui le indicazioni per <b>Agrigento/Sciacca/Menfi/Castelvetrano</b>	23 m 83,0 km (totale)
	10. Svoltta a <b>sinistra</b> in <b>E931</b> Circa 1 min	0,5 km 83,4 km (totale)
	11. Svoltta a <b>sinistra</b> in <b>SS115/Via Strada Statale 115</b> Circa 2 min	1,8 km 85,2 km (totale)
	12. Prendi lo svincolo per <b>Agrigento/Sciacca</b> Circa 1 min	0,5 km 85,8 km (totale)
	13. Entra in <b>SS115</b> Circa 1 ora 32 min	86,5 km 172 km (totale)
	14. Continua su <b>SS640/Strada Statale di Porto Empedocle</b> Circa 3 min	3,5 km 176 km (totale)
	15. Alla rotonda, prendi l'uscita <b>2a</b> per <b>SS115/Strada Statale a Scorrimento Veloce Orientale Sicula</b> procedendo verso <b>Naro/P. di Montechiaro/Villaggio Mosè/Ragusa/Licata/Siracusa</b> Continua a seguire la SS115 Attraversa 5 rotonde Circa 1 ora 23 min	76,5 km 252 km (totale)
	16. Svoltta a <b>destra</b> (indicazioni per <b>Scoglitti</b> ) Circa 3 min	1,8 km 254 km (totale)
	17. Svoltta leggermente a <b>sinistra</b> verso <b>SP31</b> Circa 12 min	9,3 km 264 km (totale)
	18. Alla rotonda, prendi l'uscita <b>2a</b> per <b>SP31</b> Circa 5 min	4,1 km 268 km (totale)
	19. Svoltta a <b>sinistra</b> per rimanere su <b>SP31</b>	0,5 km 268 km (totale)
	20. Prendi la 1a a <b>destra</b> per rimanere su <b>SP31</b> Circa 6 min	3,7 km 272 km (totale)
	21. Svoltta leggermente a <b>sinistra</b> verso <b>SP17/Stradale per Scoglitti</b> Circa 5 min	2,9 km 275 km (totale)
	22. Alla rotonda, prendi l'uscita <b>2a</b> per <b>SP17/Stradale per Scoglitti</b>	0,2 km 275 km (totale)
	23. Svoltta a <b>destra</b>	1,1 km

	Circa 2 min	276 km (totale)
	24. Svolta a <b>destra</b> verso <b>SP19</b> Circa 7 min	4,5 km 280 km (totale)
	25. Prosegui dritto su <b>SP19</b> Circa 4 min	3,1 km 284 km (totale)
	26. Svolta a <b>sinistra</b> Circa 1 min	0,4 km 284 km (totale)
	27. Svolta a <b>sinistra</b>	34 m 284 km (totale)
	28. Svolta a <b>sinistra</b>	68 m 284 km (totale)



Kastalia Palace Villaggio  
Contrada Piombo, 97100 Ragusa - 0932 826095

Queste indicazioni stradali servono solo per pianificare il viaggio. Le condizioni stradali potrebbero differire dai risultati delle mappe a causa di lavori in corso, traffico, meteo o altri eventi. Pianifica il tuo percorso considerando questi fattori. Rispetta la segnaletica stradale.

Map data ©2009 Tele Atlas