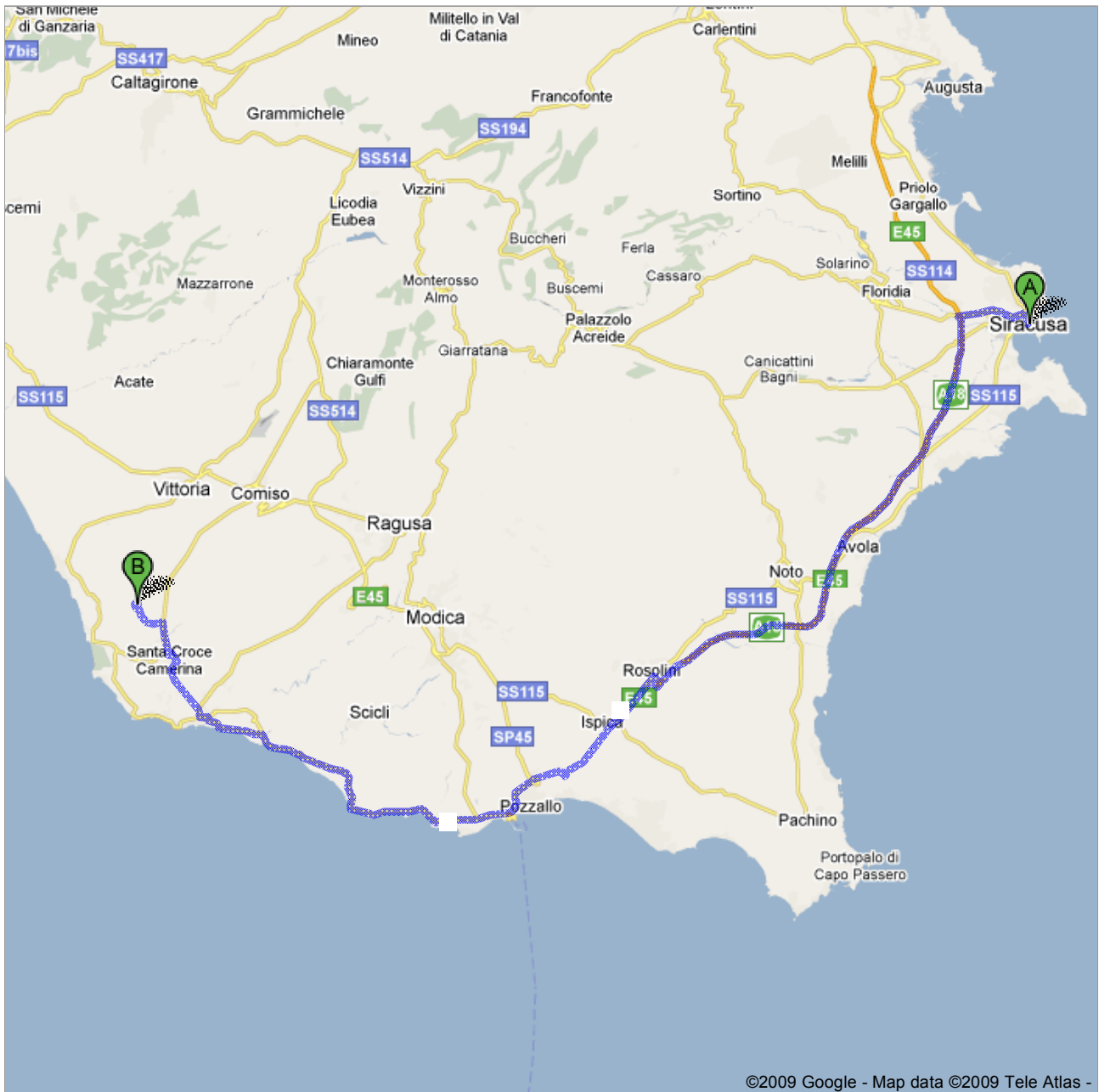




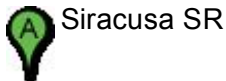
### Indicazioni stradali per Kastalia Palace Villaggio

Contrada Piombo, 97100 Ragusa - 0932 826095

112 km – circa 2 ore 15 min





©2009 Google - Map data ©2009 Tele Atlas -



Siracusa SR

	1. Procedi in direzione <b>nordest</b> da <b>Piazzale Guglielmo Marconi</b> verso <b>Corso Umberto I</b>	11 m 11 m (totale)
	2. Continua su <b>Foro Siracusano</b>	0,1 km 0,2 km (totale)
	3. Svolta a <b>sinistra</b> per rimanere su <b>Foro Siracusano</b>	57 m 0,2 km (totale)
	4. Continua su <b>Corso Gelone</b> Circa 1 min	0,7 km 0,9 km (totale)
	5. Svolta a <b>sinistra</b> in <b>Viale Paolo Orsi</b> Circa 2 min	1,0 km 1,9 km (totale)
	6. Continua su <b>SS124/Viale Ermocrate</b> Continua a seguire la SS124 Circa 6 min	4,4 km 6,3 km (totale)
	7. Svolta leggermente a <b>sinistra</b> per entrare sulla <b>A18</b> Circa 32 min	42,0 km 48,3 km (totale)
	8. Prendi l'uscita <b>E45</b> verso <b>Rosolini/Gela/SS115</b> Circa 2 min	1,0 km 49,3 km (totale)
	9. Svolta a <b>sinistra</b> in <b>E45</b> Circa 2 min	0,8 km 50,1 km (totale)
	10. Svolta a <b>sinistra</b> in <b>SS115</b> (indicazioni per <b>Ragusa</b> ) Circa 5 min	3,6 km 53,8 km (totale)
	11. Svolta tutto a <b>destra</b> (indicazioni per <b>C.da Scorsone</b> )	0,3 km 54,0 km (totale)
	12. Svolta leggermente a <b>sinistra</b>	0,4 km 54,4 km (totale)
	13. Prendi la 2a a <b>sinistra</b>	0,3 km 54,7 km (totale)
	14. Fai una <b>inversione a U</b>	0,3 km 55,0 km (totale)
	15. Svolta a <b>destra</b> verso <b>SS115</b> Circa 1 min	0,7 km 55,7 km (totale)
	16. Svolta leggermente a <b>destra</b> in <b>SS115</b> Circa 3 min	1,6 km 57,3 km (totale)
	17. Alla rotonda, prendi l'uscita <b>2a</b> per <b>SP46</b> procedendo verso <b>Ragusa/Modica/Pozzallo</b> Circa 1 min	0,6 km 57,9 km (totale)
	18. Svolta leggermente a <b>sinistra</b> per rimanere su <b>SP46</b> Circa 6 min	4,9 km 62,8 km (totale)
	19. Svolta a <b>sinistra</b> Circa 10 min	8,9 km 71,7 km (totale)
	20. Svolta leggermente a <b>destra</b> verso <b>SP66</b> Attraversa 1 rotonda Circa 2 min	1,5 km 73,2 km (totale)
	21. Prosegui dritto su <b>SP66</b> Circa 1 min	0,9 km 74,1 km (totale)
	22. Svolta a <b>sinistra</b> verso <b>Via dei Navigatori</b> Circa 1 min	0,2 km 74,2 km (totale)
	23. Svolta a <b>destra</b> in <b>Via dei Navigatori</b> Circa 1 min	0,3 km 74,5 km (totale)
	24. Svolta a <b>destra</b> per rimanere su <b>Via dei Navigatori</b>	0,3 km

	Circa 1 min	74,8 km (totale)
	25. Svoltata a <b>destra</b> verso <b>SP66/Strada Provinciale Sampieri Pozzallo</b>	0,1 km 74,9 km (totale)
	26. Svoltata a <b>sinistra</b> in <b>SP66/Strada Provinciale Sampieri Pozzallo</b> Continua a seguire la SP66 Circa 5 min	3,4 km 78,3 km (totale)
	27. Alla rotonda, prendi l'uscita <b>2a</b> per <b>Via Agira/SP65</b> Continua a seguire la SP65 Circa 5 min	4,9 km 83,2 km (totale)
	28. Continua su <b>SP64/Viale della Pace</b> Continua a seguire la SP64 Circa 3 min	2,7 km 85,8 km (totale)
	29. Svoltata a <b>destra</b> per rimanere su <b>SP64</b>	0,1 km 86,0 km (totale)
	30. Svoltata a <b>sinistra</b> per rimanere su <b>SP64</b>	21 m 86,0 km (totale)
	31. Svoltata a <b>destra</b> per rimanere su <b>SP64</b> Circa 3 min	3,0 km 89,0 km (totale)
	32. Continua su <b>Contrada Fondo Coppa Mic</b> Circa 1 min	0,9 km 89,9 km (totale)
	33. Svoltata a <b>sinistra</b> in <b>Via San Remo/SP89</b> Continua a seguire la SP89 Circa 5 min	3,6 km 93,6 km (totale)
	34. Svoltata a <b>sinistra</b> per rimanere su <b>SP89</b> Circa 1 min	0,3 km 93,9 km (totale)
	35. Continua su <b>SP63</b> Circa 4 min	3,1 km 97,0 km (totale)
	36. Svoltata a <b>destra</b> in <b>Via Portovenere</b> Circa 2 min	1,2 km 98,2 km (totale)
	37. Alla rotonda, prendi l'uscita <b>1a</b> per <b>Via Sebastiano Caboto</b>	0,2 km 98,4 km (totale)
	38. Svoltata leggermente a <b>sinistra</b> per rimanere su <b>Via Sebastiano Caboto</b>	92 m 98,5 km (totale)
	39. Alla rotonda, prendi l'uscita <b>2a</b> per <b>Via Ammiraglio Luigi Rizzo</b> Circa 1 min	0,6 km 99,1 km (totale)
	40. Alla rotonda, prendi l'uscita <b>1a</b> per <b>Strada Provinciale Marina di Ragusa</b> Circa 1 min	0,6 km 99,7 km (totale)
	41. Svoltata a <b>sinistra</b> in <b>SP36</b> Circa 7 min	3,8 km 104 km (totale)
	42. Alla rotonda, prendi l'uscita <b>1a</b> per <b>Circonvallazione Piano Spinazza/SP124</b> Circa 2 min	0,9 km 104 km (totale)
	43. Alla rotonda, prendi l'uscita <b>2a</b> per <b>Circonvallazione Costa degli Archi</b> Circa 2 min	0,9 km 105 km (totale)
	44. Svoltata a <b>sinistra</b> in <b>Via Psaumide/SP60</b>	38 m 105 km (totale)
	45. Svoltata leggermente a <b>sinistra</b> per rimanere su <b>Via Psaumide/SP60</b>	0,3 km 106 km (totale)
	46. Prendi la <b>2a a destra</b> in corrispondenza di <b>SP20/Via Ugo Foscolo</b> Continua a seguire la SP20 Circa 4 min	2,5 km 108 km (totale)
	47. Alla rotonda, prendi l'uscita <b>3a</b> per <b>SP19</b> Circa 5 min	3,4 km 111 km (totale)
	48. Svoltata a <b>destra</b> Circa 1 min	0,4 km 112 km (totale)

49. Svolta a **sinistra**

34 m

112 km (totale)

50. Svolta a **sinistra**

68 m

112 km (totale)



Kastalia Palace Villaggio

Contrada Piombo, 97100 Ragusa - 0932 826095

Queste indicazioni stradali servono solo per pianificare il viaggio. Le condizioni stradali potrebbero differire dai risultati delle mappe a causa di lavori in corso, traffico, meteo o altri eventi. Pianifica il tuo percorso considerando questi fattori. Rispetta la segnaletica stradale.

Map data ©2009 Tele Atlas